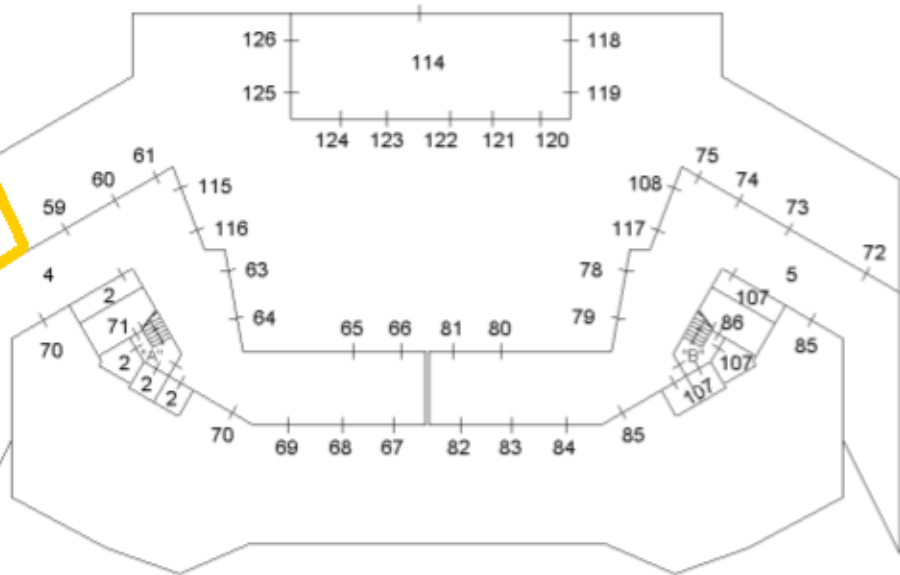
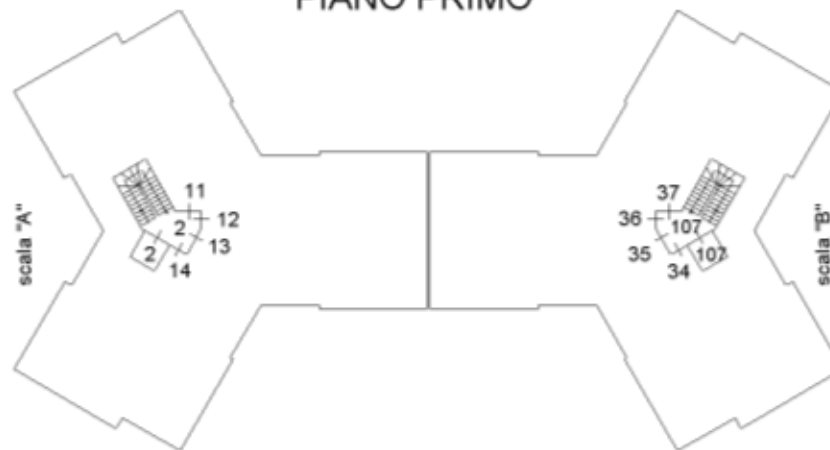


ELABORATO PLANIMETRICO	Compilato da: Caioni Giuliano	Iscritto all'albo: Geometri	Prov. Ascoli	N. 519
Comune di Monsampolo Del Tronto	Sezione:	Foglio: 15	Particella: 637	Protocollo n. AP0103918 del 29/09/2014
Dimostrazione grafica dei subalterni			Tipo Mappale n. 2544 del 13/09/1994	Scala 1 : 500

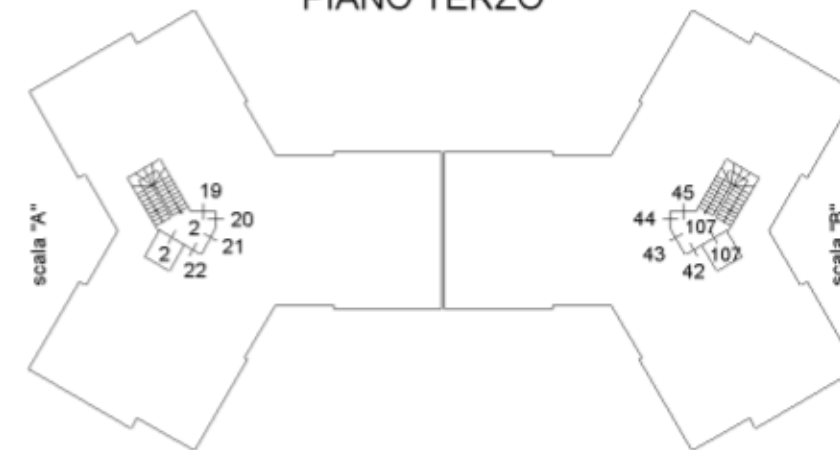
PIANO INTERRATO



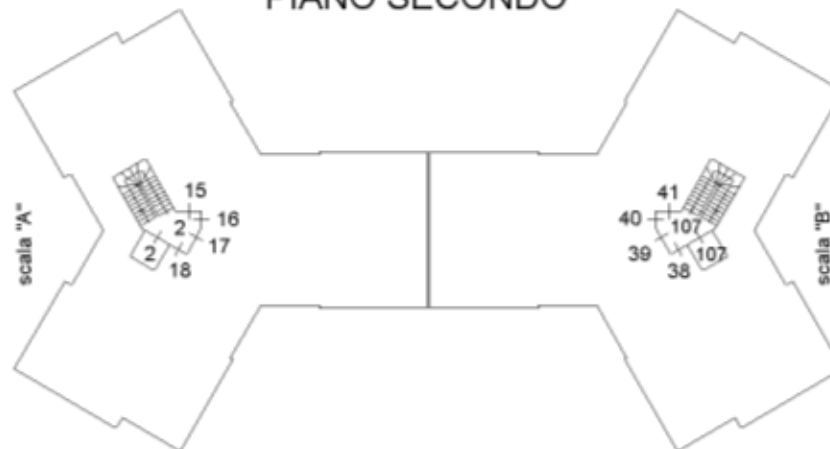
PIANO PRIMO



PIANO TERZO



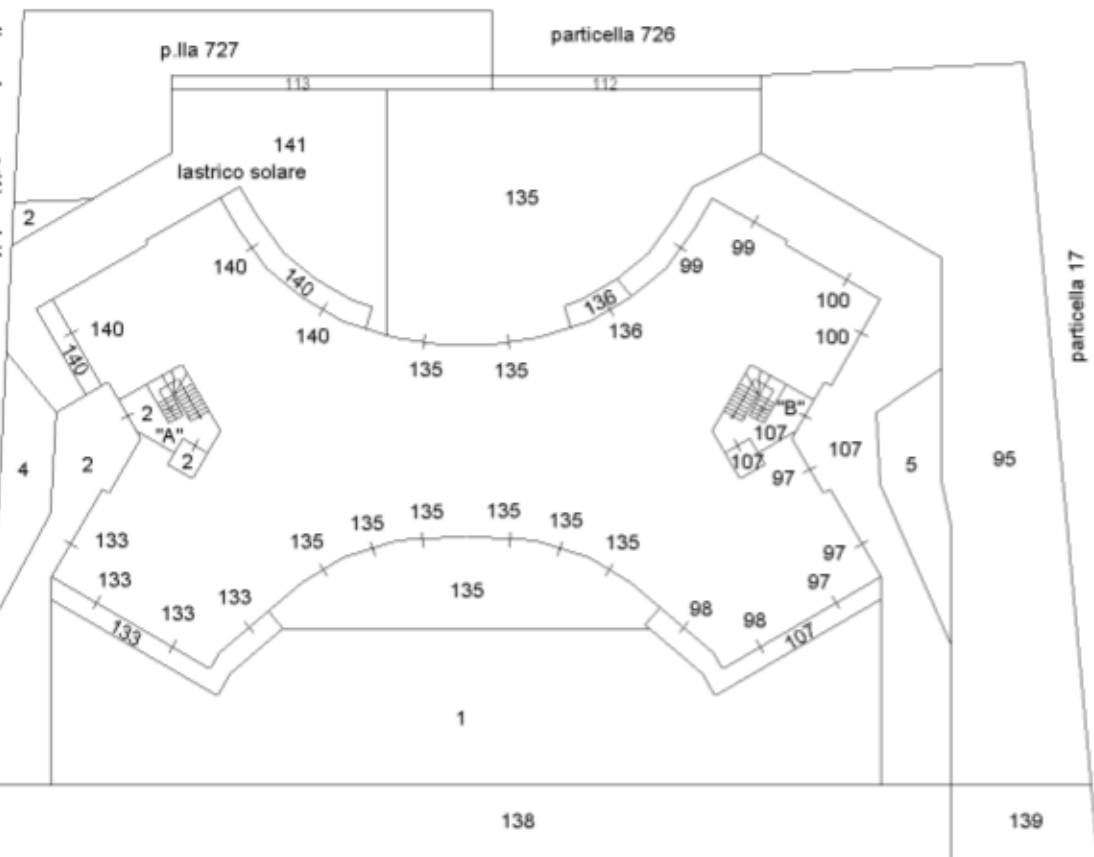
PIANO SECONDO



PIANO QUARTO -sottotetto-



p.lla 727 particella 726



PIANO TERRA



Data: 04/04/2017 - n. T101135 - Richiedente: Telematico
 Totale schede: 1 - Formato di acquisizione: A3(297x420) - Formato stampa richiesto: A3(297x420) - Fattore di scala non finalizzato
 Ultima planimetria in atti

Data: 04/04/2017 - n. T101135 - Richiedente: Telematico